



**КОМИТЕТ ИМУЩЕСТВЕННЫХ ОТНОШЕНИЙ  
АДМИНИСТРАЦИИ ПЕРМСКОГО МУНИЦИПАЛЬНОГО ОКРУГА**

**РЕШЕНИЕ**

о размещении объектов № 2843

Пермский край  
Пермский муниципальный округ

15.12.2025

Комитет имущественных отношений администрации Пермского муниципального округа разрешает Акционерному обществу «Газпром газораспределение Пермь» (ИНН 5902183841, ОГРН 2125902017723, почтовый адрес: 614000, г. Пермь, ул. Петропавловская, 43)

размещение объекта «Газопровод давлением до 1,2 Мпа, для размещения которого не требуется разрешения на строительство»

на землях государственная собственность на которые не разграничена

на срок: 1 год

Местоположение: Пермский край, Пермский муниципальный округ, деревня Касимово, улица Целинная, з/у 9.


Приложение: схема предполагаемых к использованию земель или части земельного участка.

Особые условия использования:

1. При размещении объекта учесть параметры ширины проезда улично-дорожной сети, во избежание сужения полосы отвода дороги.

2. При условии получения разрешения\* на производство земляных работ.

Председатель комитета

  
(подпись, печать)

Е.А. Демидова



## Схема предполагаемых к использованию земель или части земельного участка

Объект: Газопровод давлением до 1,2 Мпа, для размещения которого не требуется разрешения на строительство

Местоположение: Российская Федерация, край Пермский, муниципальный округ Пермский,  
деревня Касимово, улица Целинная, з/у 9

Площадь земель или части земельного участка, кв.м.: 1192

Категория земель: Земли населённых пунктов

Вид разрешенного использования:

Описание границ смежных землепользователей:

От точки н1 до точки н2 - земельный участок

с кадастровым номером 59:32:0920001:883

От точки н2 до точки н3 - земельный участок

с кадастровым номером 59:32:0920001:885

От точки н3 до точки н4 - земельный участок

с кадастровым номером 59:32:0920001:886

От точки н4 до точки н6 - земельный участок

с кадастровым номером 59:32:0920001:890

От точки н6 до точки н7 - земельный участок

с кадастровым номером 59:32:0920001:889

От точки н7 до точки н13 - земельный участок

с кадастровым номером 59:32:0920001:1021


От точки н13 до точки н1 - земельный участок

с кадастровым номером 59:32:0920001:881


Каталог координат, м

№ точки границы	X	Y
н1	496312.22	2231207.22
н2	496286.08	2231199.80
н3	496258.88	2231191.84
н4	496230.50	2231183.59
н5	496201.12	2231175.22
н6	496185.67	2231210.43
н7	496184.53	2231212.86
н8	496167.34	2231207.66
н9	496168.89	2231202.59
н10	496179.20	2231205.66
н11	496195.42	2231167.18
н12	496323.29	2231204.25
н13	496321.57	2231209.92
н1	496312.22	2231207.22


**Условные обозначения:**




- предполагаемый участок земель, на которых планируется размещение объекта




- границы и номер земельного участка, сведения о которых внесены в ЕГРН



- границы и номер объекта капитального строительства, сведения о которых внесены в ЕГРН



- граница кадастрового квартала



- зоны с особыми условиями использования территории, сведения о которых внесены в ЕГРН

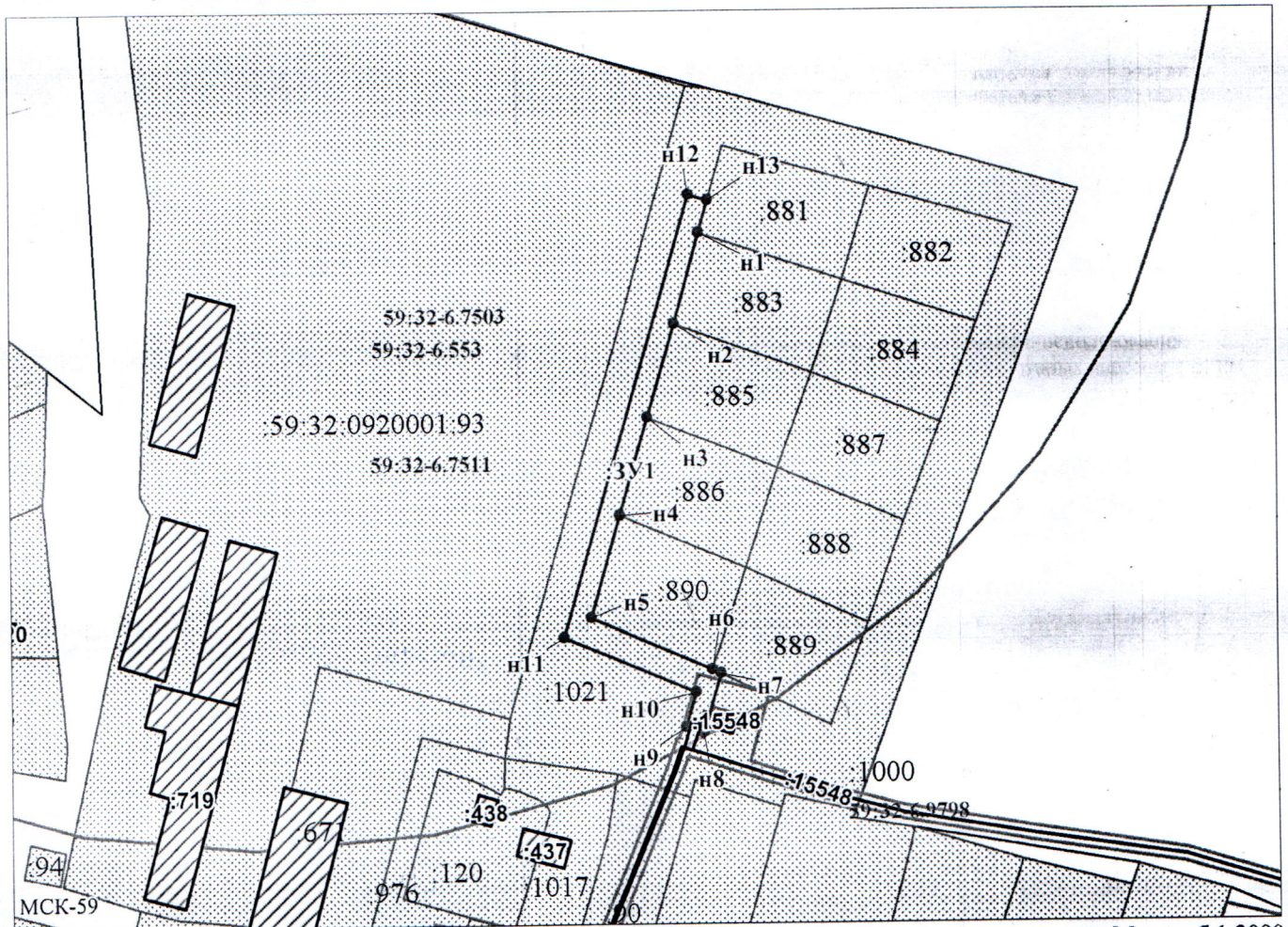
:ЗУ1

- обозначение запрашиваемого земельного участка

• н1

- характерная точка границ земель или части земельного участка

59:32:0920001 - номер кадастрового квартала



Масштаб 1:2000

Заявитель: \_\_\_\_\_ / Пикулева Д.А.  
 МП \_\_\_\_\_ (подпись, расшифровка подписи)

(для юридических лиц  
и индивидуальных предпринимателей)